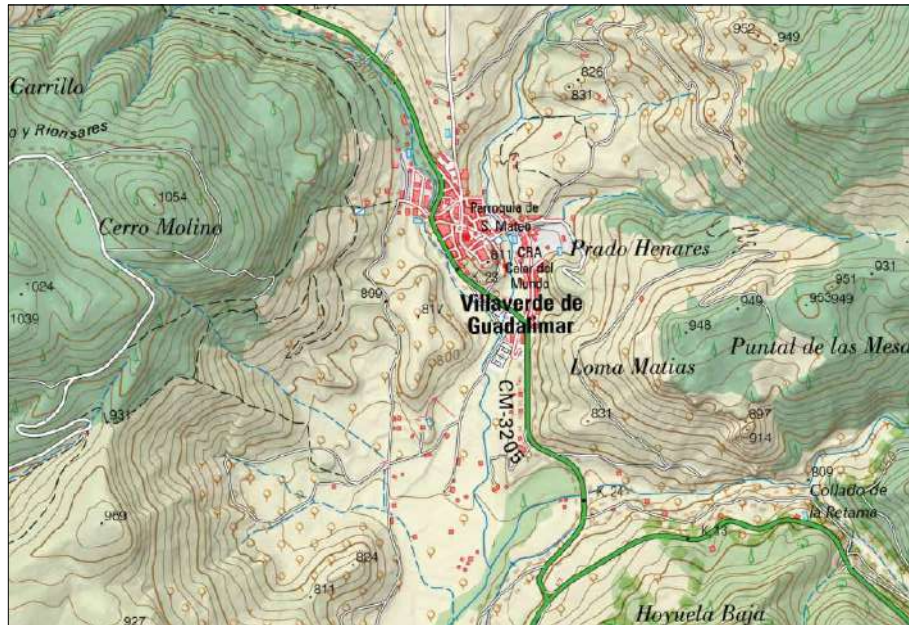


VOLUMENES QUE COMPONEN EL PRESENTE PDSU

- 1. M. INFORMATIVA, M. JUSTIFICATIVA, CATALOGO SUELOS USO RES.
 - 2. PLANOS DE INFORMACION.
 - 3. NORMATIVA URBANISTICA, CATALOGO DE BIENES PROTEGIDOS
 - 4. PLANOS DE ORDENACION.
- ANEJOS
- ANEJO 1. REGULACION DE NUCLEOS TRADICIONALES NO IRREGULARES
 - ANEJO 2. ESTUDIO HIDROLOGICO Y DE RIESGODE AVENIDAS.

- TITULO DEL PLAN: . . . PLAN DE DELIMITACION DE SUELO URBANO
- PROMOTOR AYUNTAMIENTO
- MUNICIPIO VILLAVERDE DE GUADALIMAR (AB)
- FASE ADMINISTRATIVA A LA QUE EXPOSICION PUBLICA
CORRESPONDE EL DOCUMENTO MANUEL ORTIZ CARDENAS
- NOMBRE Y TITULACION ACADEMICA. RAFAEL O. MARTINEZ DE C.
DEL RESPONSABLE DEL EQUIPO. ARQUITECTOS
- FECHA DE REDACCION 08/2022
- NUMERO Y TITULO DEL VOLUMEN 2/4 PLANOS INFORMACION


EL PDSU EN FORMATO PAPEL PUEDE TENER OTRO NUMERO DE VOLUMENES



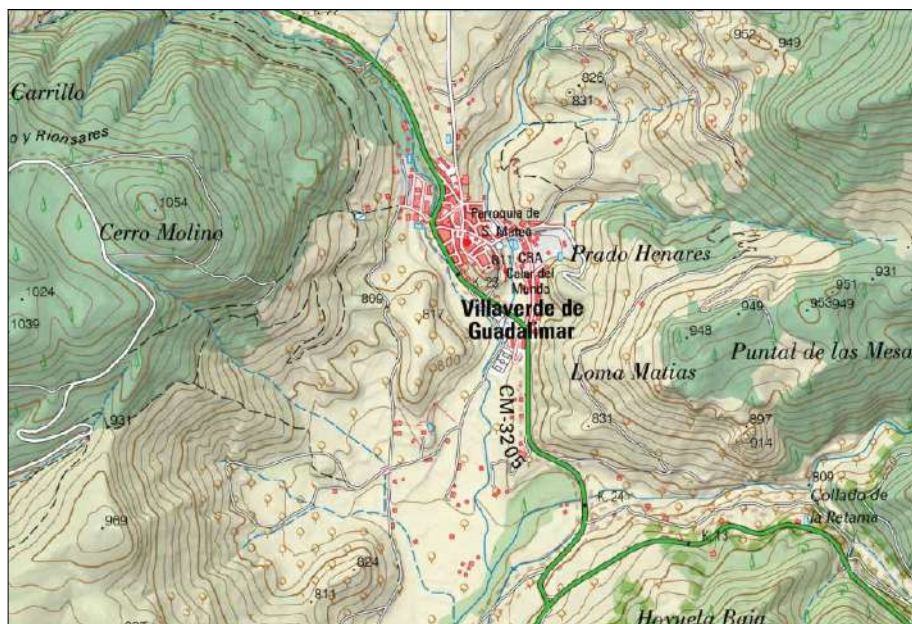
PLAN DE DELIMITACION DE SUELO URBANO DE VILLAVERDE DE GUADALIMAR (ALBACETE)

VOL 2.

4. PLANOS DE INFORMACION


	Junta de Comunidades Castilla-La Mancha	AYUNTAMIENTO DE VILLAVERDE DE GUADALIMAR (AB)
---	--	--





PLAN DE DELIMITACION DE SUELO URBANO DE VILLAVERDE DE GUADALIMAR (ALBACETE)

4. PLANOS DE INFORMACION

	Junta de Comunidades Castilla-La Mancha	AYUNTAMIENTO DE VILLAVERDE DE GUADALIMAR (AB)
---	--	--





4. PLANOS DE INFORMACION.

INDICE

I.01 – Encuadre Territorial.	E 1:30.000
I.02 – Limites del Termino Municipal. Catastro de Rusticas (General).	E 1:20.000
I.02.1 – Limites del T. Municipal. Catastro de Rusticas. Hoja 1	E 1:10.000
I.02.2 – Limites del T. Municipal. Catastro de Rusticas. Hoja 2	E 1:10.000
I.03 – Estado Actual del Término Municipal. Fotografía Aérea y Otra Información... .	E 1:20.000
I.04 – I.05 - Estado Actual del TM. Afecciones Otra Información.	E 1:20.000
I.06 – Catastro de Urbana.....	E 1 : 2.000
I.07 – Red Viaria y Espacios Libres.....	E 1 : 2.000
I.08 – Red de Abastecimiento de Agua.	E 1: 2.000
I.09 – Red de Saneamiento y Depuración.	E 1: 2.000
I.10 – I.11 – Red de Energía Eléctrica. Red de Alumbrado Público.	E 1: 2.000
I.12 – Red de Drenaje	E 1: 2.000
I.13 – I.17 – Usos y Tipologías. Patrimonio Cultural.....	E 1 : 2.000
I.14 – I.15 – Intensidad de Edificación y Alturas. Suelo Vacante.	E 1 : 2.000
I.16 – Zonas de Ordenación Urbanística.	E 1 : 2.000
I.18 – Ordenación Vigente. Termino Municipal.	E 1 :50.000
I.19. I.20 – Ordenación Vigente. Clasificación. Planeamiento en Tramitación.....	E 1 : 2.000

Notas:

1. De acuerdo con el Decreto 178/2010, del 01/07/2010, Norma Técnica de Planeamiento. Apartado 2.1.4. (en adelante NTP)
“ La denominación de los planos de información se considera orientativa. Su número podrá reducirse o ampliarse en función de las circunstancias de cada municipio, siempre que se analicen todos los temas y la información se organice de forma fácilmente legible. En cualquier caso, se incluirá una lista completa de los planos definitivos”.
 De acuerdo a la previsión indicada se funden planos cuando la densidad de los contenidos lo permite.
2. La Numeración de los Planos es la que se indica en la NTP 178/2010.

Manuel Ortiz Cárdenas y Asociados S.L. Técnicos Adscritos.

Manuel Ortiz Cárdenas. Arquitecto. Director Equipo.

Rafael Ortiz Mtnez. de Camero.. Arquitecto. Doctor. Director Equipo.

Ángel Caballero Gómez. Ingeniero de C.C. y P.

Juan Manuel Martín Giménez... . Geógrafo

Alberto Torres Gómez..... Abogado

Santiago Donoso García..... Sociólogo. Doctor

José. M. Villanueva Valle. Biólogo.

Jesús Jiménez Casado Ingeniero de Montes.

Antonio Cano Luis..... Ingeniero Industrial

Bernardino Guerrero Sevilla..... Ing. Tec. Industrial

Gloria Martínez de Camero Lda. en BBAA. Doctora.

Carlos Panadero Alberca..... Delineante